






# Carte synoptique des places d'atterrissage en montagne (situation initiale)

Etat: 27.06.2007

## Légende

-  place d'atterrissage en montagne uniquement pour hélicoptères
-  place d'atterrissage en montagne aussi pour avions
-  objet IFP
-  site marécageux
-  district franc

