1900-2000

UCI

Centenary-Centenaire

LEYSIN Reine!

No. 2 Été 2000

Dans ce numéro :

- **2000 - L'ANNÉE DU VÉLO**
  Leysin, capitale alpine du cyclisme
- **MTB / VTT**
  Finale de Coupe du Monde
- **GASTRONOMIE**
  Les délices du terroir
- **FÊTE DU MULET SUR L'ALPE**
  Thrills you never imagined!
- **GLACIER 3000**
  Royaume des Randonneurs
- **Il Y A 100 ANS**
  Feydey sur Eldorado

Arrivée de l'étape de montagne 6 mai 2000

Tour de Romandie

Raid via ferrata
à travers les Alpes vaudoises

Les échelles du paradis

par Alan Delizée
Guide de montagne
Bureau des Guides de Leysin

Photo : Yvan Duc

Cinq jours de parfaite ivresse, de vertige et de bonheur, tout cela à portée de tout un chacun. Voilà dans son essence le programme de ce raid via ferrata. Première de ce type dans la région.

Cinq jours, quatre via ferrata comptant parmi les plus prestigieuses des Alpes.

«Une verticalité superbe. Des passages aussi intelligents qu'aériens. Bref, du magnifique, du superfétatoire, du trois étoiles, du bonheur,» écrit *Montagne Magazine France* dans son numéro d'août 1999.

Les journalistes de *Montagne Magazine* ne se privent pas des superlatifs et comme disait le vieil adage : il n'y a pas de fumée sans feu, et feu il y a: dans vos émotions, dans vos avant-bras et dans vos yeux!

Le tout dans une sécurité absolue, avec un niveau qui reste abordable et ceci même pour quelqu'un qui n'a jamais pratiqué l'alpinisme. C'est le secret même du phénomène via ferrata.



En haut: *Via Ferrata de la Tour d'Aï avec vue sur la Berneuse*
En bas: *Alan Delizée : "C'est le pied!"*

Mais reprenons par le début, parlons un peu technique. Une via ferrata, c'est quoi exactement ?

Simplement un itinéraire de randonnée sportive permettant de franchir, grâce à des aménagements spéciaux, des parois rocheuses qui, sans transformations, devraient être parcourues en technique d'escalade classique.

L'équipement via ferrata rend relativement facile et accessible des itinéraires d'escalade technique.

Ainsi modifié, il ne touche plus le même public. Il est rendu accessible à des randonneurs ou des grimpeurs débutants qui recherchent des sensations fortes, gérées par le vide, sans pour autant aspirer à pratiquer l'escalade rocheuse en montagne avec la technique qu'elle suppose. La pratique d'une via ferrata peut aussi constituer une excellente mise en condition avant l'apprentis-



L'hameau d'Aï, avec la Tour d'Aï en arrière plan

Leysin Tourisme

sage de l'escalade.

Après notre définition tirée du « Petit Robert du randonneur », voilà plus en détail la composition de ce raid via ferrata à travers les Alpes vaudoises.

Le premier jour nous commençons avec une mise en train sur la Via Ferrata de Rougemont. Agréable, pas trop difficile, elle vous permet d'entrer directement dans le vif du sujet lors du deuxième jour à la via de la Tour d'Aï à Leysin (2331 mètres).

«Leysin, ce sont les heures flamboyantes de l'alpinisme des sixties. L'école d'alpinisme de John Harlin, la mémoire de Hemming, Frost, Haston, Whillans... Un sacré passé (climb, smoke and smile) pour ce joyau des stations 'made in Switzerland' .

L'itinéraire de la Tour d'Aï, ouvert il y a quelques années, est emblématique. Un dégagement exceptionnel sur le Leman, le Valais, les Dents du Midi, le Mont Blanc, le Chablais...», définit *Montagne Magazine* en août 1999.

Nous nous arrêterons là, tant les éloges coulent à flots de la part de nos voisins français. Venez simplement vérifier vous même en grimpant échelon par échelon les échelles du paradis qui vous amèneront non pas au 7e mais au 8e ciel. ***Take it easy and check it out ! ! !***



La via ferrata dans la face ouest de la Tour d'Aï : avec une longueur de 320 mètres et une dénivellation de 150 mètres, le temps de montée est entre une à deux heures. Sa situation est exceptionnelle par la variété des paysages - d'abord en balcon, cheminée, puis une section surplombante.

Le troisième jour de ce raid via ferrata vous amènera aux Diablerets, pour une randonnée jusqu'au refuge de Pierredar.

La montée depuis Creux-de-Champ face à un cirque calcaire puissant et sauvage laisse des traces dans les mémoires tant la «wilderness» à la vaudoise est ici bien représentée.

L'ambiance au refuge vaut largement d'y passer la nuit. Au petit matin du quatrième jour, après avoir digéré le bon petit rouge de la veille, vous partirez pour un itinéraire atypique, un peu plus montagne, qui permet de s'élever sur les dalles longeant le glacier de Prapio rive gauche. Il n'y a pas de difficultés majeures (cinq échelles et câbles) mais l'équipement glacière (piolet, crampons, encordement) est obligatoire pour les traversées glacières.

Celui-ci permet la traversée sur la cabane du CAS des Diablerets, où Bertrand, le gardien des lieux, ne manquera pas de vous faire un accueil chaleureux.

Le cinquième jour, sûrement le «highlight» de la semaine, le cru de ce Raid : la via du Rocher Jaune, près de la Tête aux Chamois.

«Ce tout nouvel itinéraire aérien, à marche d'approche ultra légère, est très nettement orienté grande traversée. Le cadre? Plein cadre, justement, haut, au-dessus de la superbe vallée des Diablerets, ses chalets carte postale et ses alpages tout doux.

Cette via aérienne, répétons-le, complète par son orientation "famille" et "facile" l'équipement très atypique - absolument haute montagne, rando glacière - de la via voisine de la vallée, qui relie le refuge du

Pierredar à la cabane des Diablerets.» *Montagne Magazine*, août 1999.

Voilà notre petite présentation arrive à son terme. Nous espérons vous voir nombreux à ce Raid via ferrata des Alpes vaudoises pour goûter, tout âge confondu, aux « Échelles du paradis ». A bientôt.

Alan Delizée
Bureau des guides de Leysin





Photos: Glacier 3000



Auberge de la Poste aux Diablerets



Relais postal de 1789 vous accueille dans sa tradition
Spécialités traditionnelles suisses
Grande terrasse - Chambres avec lavabo
Rue de la Gare, 1865 Les Diablerets - Tél. 024 / 492 31 24 - Fax 024 / 494 12 68
http://www.auberge-diablerets.ch - email: pension@auberge-diablerets.ch

En haut : *Promenade dans la Combe d'Audon (1834 m.)*
En haut à gauche : *vers la sortie de la via ferrata du Rocher Jaune, près de la Cabane des Diablerets (2485 m.).*
Ci-dessus : *Dans la via ferrata du Rocher Jaune - "le cru de ce Raid".*